

## Ringsted Kommune

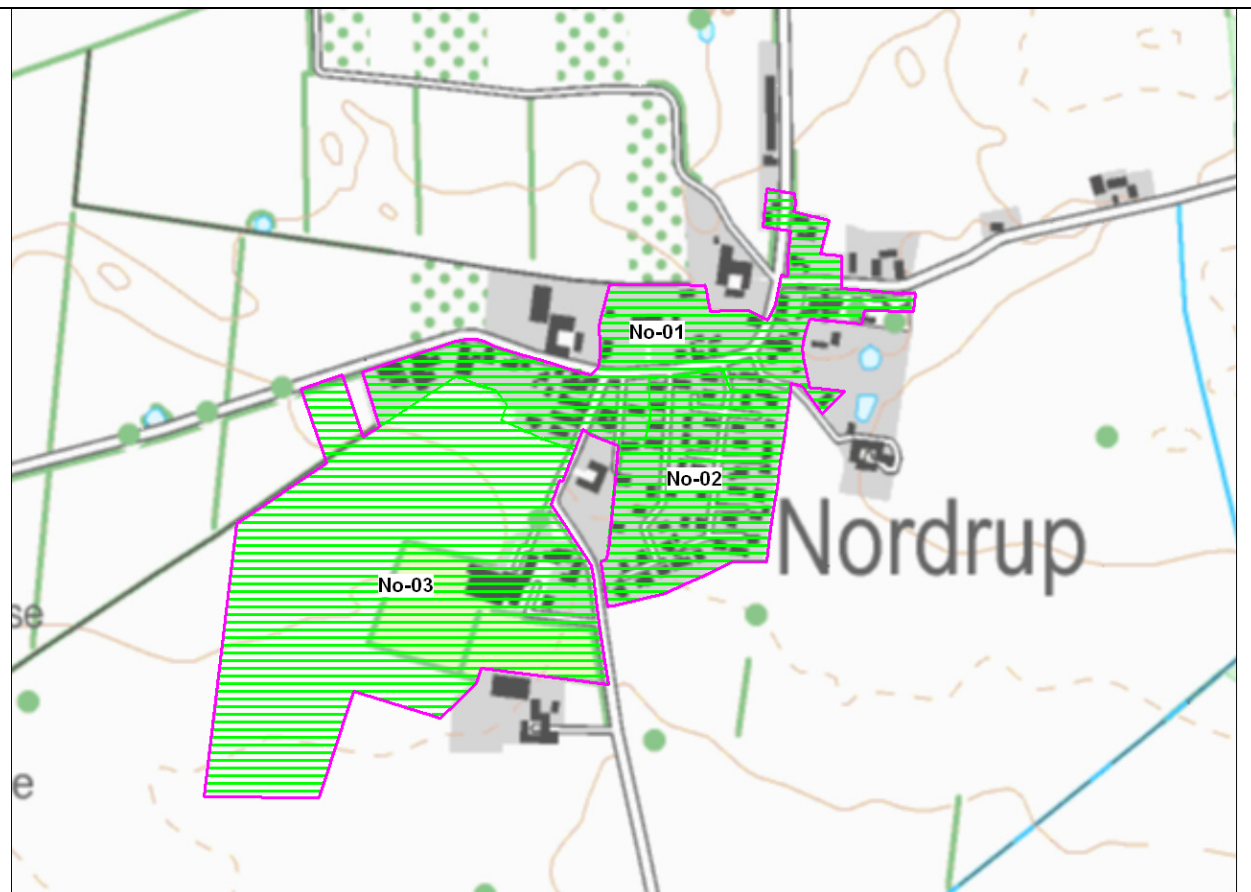
### Vurdering af landsby beliggende i byzone

10. juli 2009

For Grøntmij | Carlbro: Susanne Kristensen og Susanne Boje Mogensen

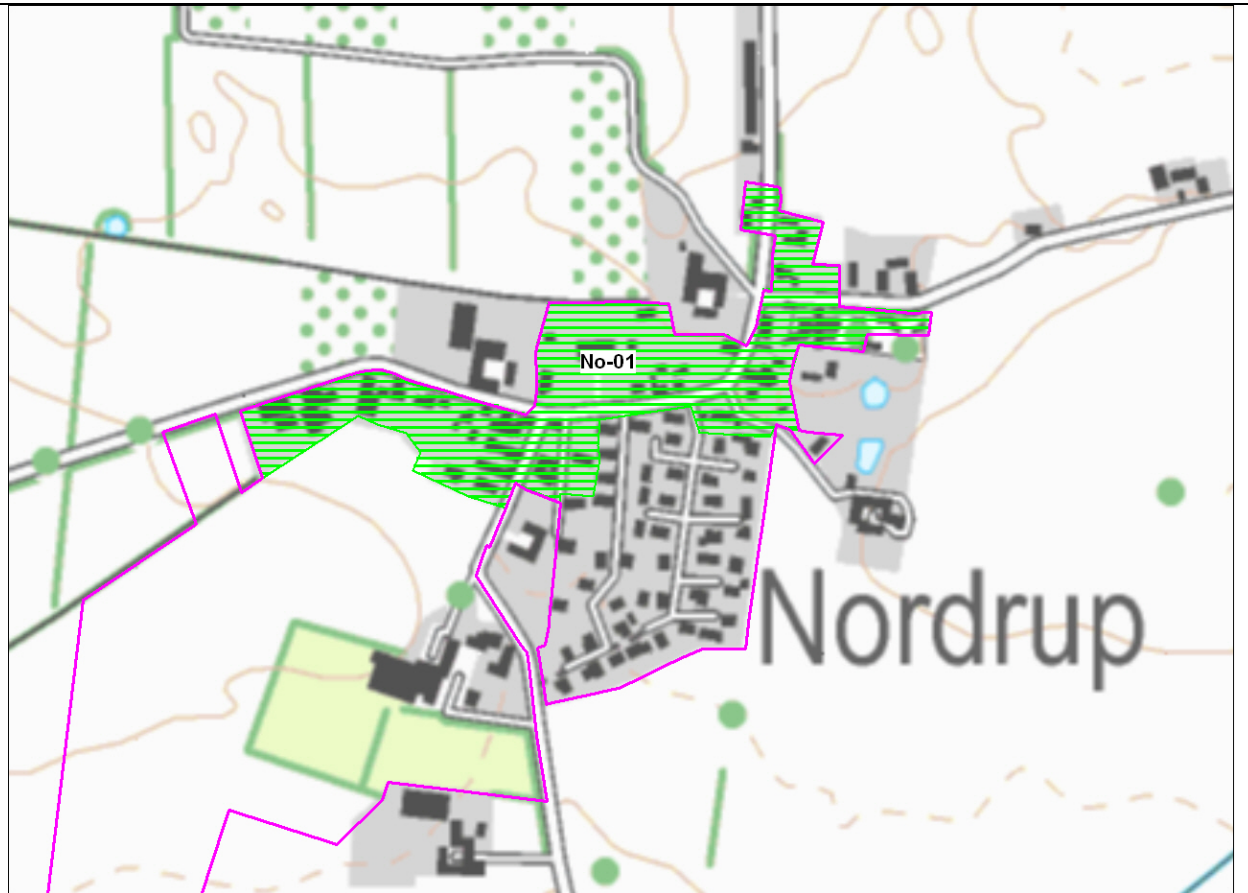
By: Nordrup

#### Oversigtskort - Nordrup



**Figur 1:** Oversigtskort over Nordrup.

**Grøn** = undtaget fra områdeklassificeringen. **Pink** = byzone.

**No-01****Område****No-01****Beskrivelse**

No-01 er undtaget fra områdeklassificeringen.

**Alder**

Delområdet er bebygget inden 1954.

**Størrelse**

Delområdet er 5 ha.

**Anvendelsehistorie**

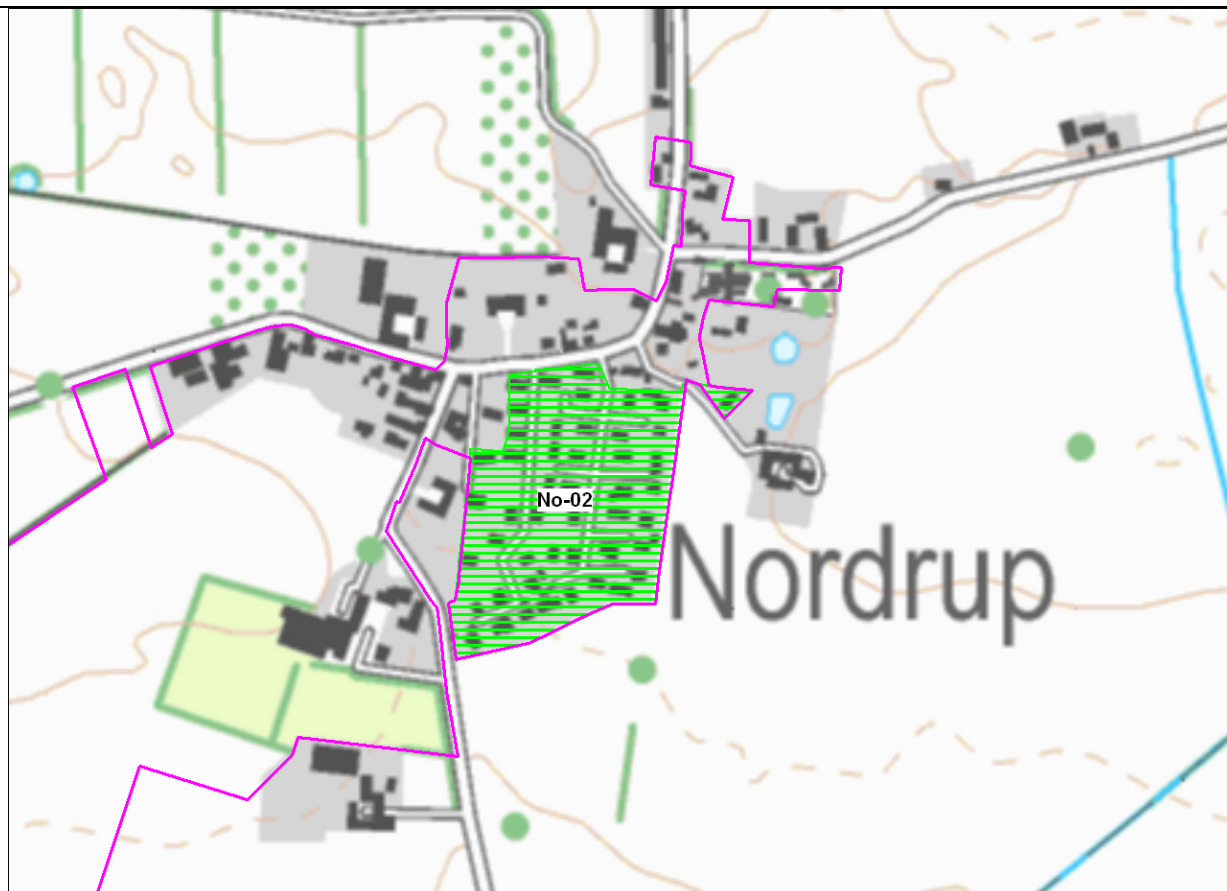
Delområdet anvendes overvejende til boliger. En gennemgang af historiske planer, topografiske kort og luftfotos viser, at anvendelsen af delområdet har været ensartet, siden det blev brugt til landbrugsformål.

**Forureningsoplysninger**

Der er i delområdet ikke registreret virksomheder, som vurderes at være potentielt diffust forurenende.

Der er pr. 18.02.2009 ingen forureningskortlagte arealer i delområdet.

	<p>Der foreligger ingen oplysninger fra jordflytninger om overfladejordens forureningsgrad i delområdet.</p> <p><b>Opfyldning</b> Der foreligger ikke oplysninger om nogen større udbredelse af opfyldningsmaterialer.</p> <p><b>Trafikanlæg</b> Der er ikke større veje eller trafikanlæg i delområdet.</p> <p><b>Samlet vurdering</b> Delområdet har et begrænset omfang samt spredt bebyggelse i 1954. Der er ikke kendskab til andre aktiviteter, der kan have forårsaget en generel lettere forurening af området.</p> <p>Delområdet undtages fra områdeklassificeringen.</p>
--	--

**No-02****Område****No-02****Beskrivelse**

No-02 er undtaget fra områdeklassificeringen.

**Alder**

Delområdet er bebygget efter 1954.

**Størrelse**

Delområdet er 4 ha.

**Anvendelseshistorie**

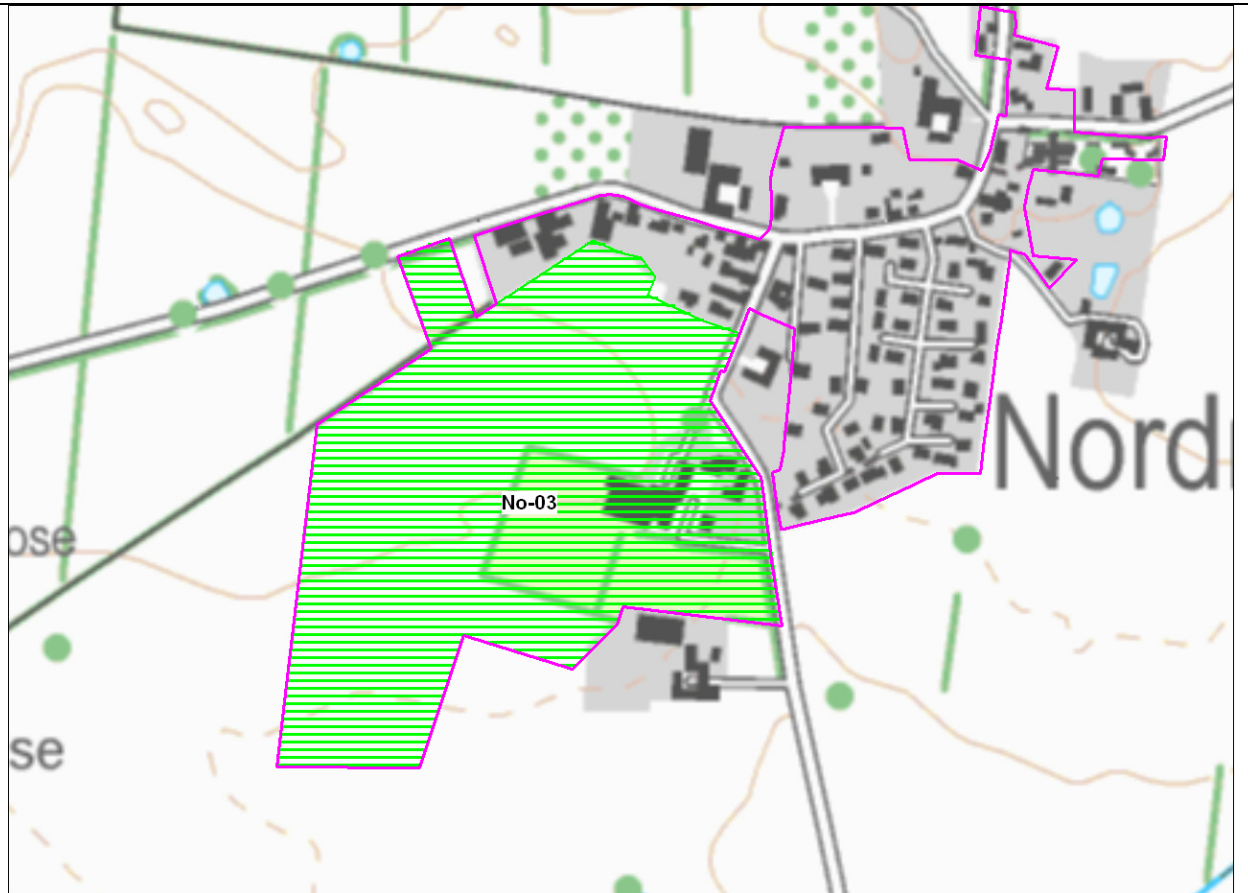
Delområdet anvendes overvejende til boliger. En gennemgang af historiske planer, topografiske kort og luftfotos viser, at anvendelsen af delområdet har været ensartet, siden det blev brugt til landbrugsformål.

**Forureningsoplysninger**

Der er i delområdet ikke registreret virksomheder, som vurderes at være potentielt diffust forurenende.

Der er pr. 18.02.2009 ingen forureningskortlagte arealer i delområdet.

	<p>Der foreligger ingen oplysninger fra jordflytninger om overfladejordens forureningsgrad i delområdet.</p> <p><b>Opfyldning</b> Der foreligger ikke oplysninger om nogen større udbredelse af opfyldningsmaterialer.</p> <p><b>Trafikanlæg</b> Der er ikke større veje eller trafikanlæg i delområdet.</p> <p><b>Samlet vurdering</b> Aktiviteter i forbindelse med arealanvendelsen vurderes ikke at være tilstrækkelig diffust forurenende til at forårsage en generel lettere forurening af området.</p> <p>Delområdet undtages fra områdeklassificeringen.</p>
--	--

**No-03****Område****No-03****Beskrivelse**

No-03 er undtaget fra områdeklassificeringen.

**Alder**

Bebyggelsen i delområdet er en skole, hvoraf ca. halvdelen er opført inden 1954.

**Størrelse**

Delområdet er 14 ha.

**Anvendeshistorie**

Delområdet anvendes til skole, hal og idrætsanlæg. En gennemgang af historiske planer, topografiske kort og luftfotos viser, at anvendelsen af delområdet har været ensartet, siden det blev brugt til landbrugsformål.

**Forureningsoplysninger**

Der er i delområdet ikke registreret virksomheder, som vurderes at være potentielt diffust forurenende.

Der er pr. 18.02.2009 1 V1-kortlagt areal i delområdet.

	<p>Der foreligger ingen oplysninger fra jordflytninger om overfladejordens forureningsgrad i delområdet.</p> <p><b>Opfyldning</b> Der foreligger ikke oplysninger om nogen større udbredelse af opfyldningsmaterialer.</p> <p><b>Trafikanlæg</b> Der er ikke større veje eller trafikanlæg i delområdet.</p> <p><b>Samlet vurdering</b> Aktiviteter i forbindelse med arealanvendelsen vurderes ikke at være tilstrækkelig diffust forurenende til at forårsage en generel lettere forurening af området.</p> <p>Delområdet undtages fra områdeklassificeringen.</p>
--	--